




CAP
SCIENCES

Découvrons ensemble

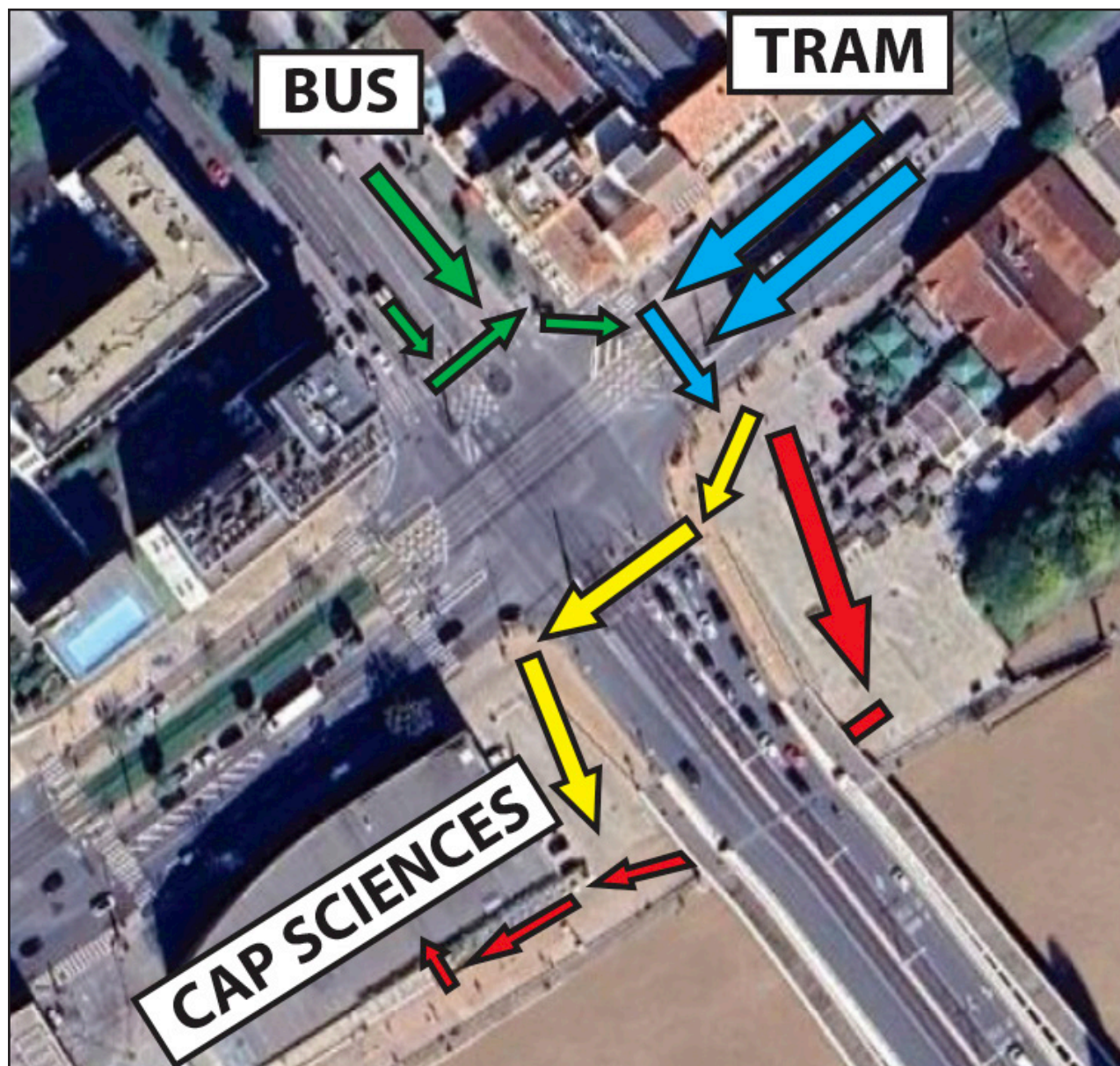
Ma venue à Cap Sciences

Hangar 20, Quai de Bacalan,
33300 BORDEAUX

Dans ce guide, vous trouverez comment venir à Cap Sciences :

- 1 - Depuis le tram  arrêt « La Cité du Vin », quai de bacalan.**
- 2 - Depuis les lignes de bus  et , arrêt « La Cité du Vin », rue Lucien Faure.**

Plan d'accès



Légende :



Départ depuis le tram **B**



Départ depuis les lignes **7** et **27** de bus



Option 1 : passage sous le pont



Option 2 : passage sur le pont

1 - Je viens à Cap Sciences depuis le tram **B**




Je descends du tram **B** à l'arrêt « La Cité du vin »

Tram en direction de
« **Berges de la Garonne / Claveau** »



Marcher le long du quai jusqu'au carrefour.
Tourner à gauche et traverser le passage piéton.

Tram en direction de
« **France Alouette / Pessac Centre** »



Marcher le long du quai jusqu'au carrefour.
Tourner à gauche : traverser la voie de tram, puis le passage piéton.


ou



Traverser le passage piéton au feu vert.



Faire attention aux voitures qui tournent depuis le pont.

Après avoir traversé, 2 solutions :



-  - Passer sous le pont
Jacques Chaban Delmas
-  - Passer sur le pont
Jacques Chaban Delmas



Les vélos sont très fréquents sur ses passages.

Si vous passez sous le pont, prenez un virage large avant de tourner à droite.

Si vous passez sur le pont, serrez à gauche sur le passage piéton.

ÉTAPE 1 : Je choisis de passer sous le pont :



S'avancer jusqu'aux quais, en longeant le pont.
Garder le pont sur votre droite.



Attention aux vélos, jardinières et plots sur ce passage.



En se rapprochant, on peut voir le passage sous le pont à droite.
Penser à prendre un virage large avant de tourner.



Attention aux grands plots jaunes et aux vélos.

ÉTAPE 2 : Je choisis de passer sous le pont :



S'avancer vers le passage.



Passer sous le pont.




Attention aux grands plots jaunes et aux vélos.

ÉTAPE 3 : Je choisis de passer sous le pont :



Après être passé sous le pont, se diriger légèrement sur la droite vers Cap Sciences.

L'entrée de Cap Sciences se situe côté Garonne.




Attention aux grands blocs de béton devant la rampe d'accès.

ÉTAPE 4 : Je choisis de passer sous le pont :



Emprunter la rampe d'accès sur votre droite, qui se situe derrière les blocs de béton.



Continuer tout droit jusqu'au panneau lumineux.

ÉTAPE 5 : Je choisis de passer sous le pont :



La porte d'entrée se situe à droite, entre les 2 panneaux lumineux.



Une deuxième porte se trouve après le sas d'entrée pour accéder à l'accueil de Cap Sciences.

ÉTAPE 1 : Je choisis de passer sur le pont :




Se diriger sur la droite.
S'avancer jusqu'au passage piéton.



Au total, le passage piéton comporte 3 voies de circulation. Attendez que tous les feux soient au vert pour traverser. La piste cyclable est à droite. Rester à gauche sur le passage piéton.

ÉTAPE 2 : Je choisis de passer sur le pont :



Rester vigilant sur le dernier passage piéton. Lorsque le feu est vert, des voitures peuvent arriver sur votre droite.

Après avoir traversé, tourner à gauche et avancer jusqu'à la barrière.



Passer à gauche de la barrière. Avancer jusqu'aux quais, en gardant Cap Sciences sur votre droite.

Si vous ne pouvez pas passer, sonner à la barrière.



Attention aux poteaux et vélos.

ÉTAPE 3 : Je choisis de passer sur le pont :



Avancer tout droit en longeant Cap Sciences qui se situe sur votre droite.




Une fois arrivé devant les blocs de béton, tourner à droite sur la rampe d'accès.



Attention aux grands blocs de béton et aux vélos.

ÉTAPE 4 : Je choisis de passer sur le pont :




Continuer tout droit jusqu'au panneau lumineux.



La porte d'entrée se situe à droite, entre les 2 panneaux lumineux.

ÉTAPE 5 : Je choisis de passer sur le pont :




Une deuxième porte se trouve après le sas d'entrée pour accéder à l'accueil de Cap Sciences.

2. Je viens à Cap Sciences en bus depuis les lianes **7** et **27**



Je descends du bus **7** ou **27** à l'arrêt « La Cité du vin »


Bus en direction de « C.Cial Bordeaux Lac » ou « Bordeaux Ravezies »



Marcher le long du quai jusqu'au carrefour et tourner à gauche.

ou

Bus en direction de « Ambares parabelle » ou « Lormont Buttinière »



Marcher le long du quai jusqu'au carrefour.
Tourner à gauche sur le passage piéton pour traverser la voie de bus.



Traverser sur le passage piéton.



Longer la piste cyclable et tourner à droite pour traverser devant le tram.



Traverser sur le passage piéton que traverse les voies de tram.




Attention au passage du tram à gauche et à droite.




Traverser sur le passage piéton au feu vert.

Faire attention aux voitures qui tournent depuis le pont.

Après avoir traversé, 2 solutions :



- Passer sous le pont
Jacques Chaban Delmas



- Passer sur le pont
Jacques Chaban Delmas



Les vélos sont très fréquents sur
ses passages.

Si vous passez sous le pont,
prenez un virage large avant de
tourner à droite.

Si vous passez sur le pont, serrez
à gauche sur le passage piéton.

ÉTAPE 1 : Je choisis de passer sous le pont :



S'avancer jusqu'aux quais, en longeant le pont.
Garder le pont sur votre droite.



Attention aux vélos, jardinières et plots sur ce passage.



En se rapprochant, on peut voir le passage sous le pont à droite.
Penser à prendre un virage large avant de tourner.



Attention aux grands plots jaunes et aux vélos.

ÉTAPE 2 : Je choisis de passer sous le pont :



S'avancer vers le passage.



Passer sous le pont.




Attention aux grands plots jaunes et aux vélos.

ÉTAPE 3 : Je choisis de passer sous le pont :



Après être passé sous le pont, se diriger légèrement sur la droite vers Cap Sciences.

L'entrée de Cap Sciences se situe côté Garonne.




Attention aux grands blocs de béton devant la rampe d'accès.

ÉTAPE 4 : Je choisis de passer sous le pont :



Emprunter la rampe d'accès sur votre droite, qui se situe derrière les blocs de béton.



Continuer tout droit jusqu'au panneau lumineux.

ÉTAPE 5 : Je choisis de passer sous le pont :



La porte d'entrée se situe à droite, entre les 2 panneaux lumineux.



Une deuxième porte se trouve après le sas d'entrée pour accéder à l'accueil de Cap Sciences.

ÉTAPE 1 : Je choisis de passer sur le pont :




Se diriger sur la droite.
S'avancer jusqu'au passage piéton.



Au total, le passage piéton comporte 3 voies de circulation.
Attendre que tous les feux soient au vert pour traverser.
La piste cyclable est à droite.
Rester à gauche sur le passage.

ÉTAPE 2 : Je choisis de passer sur le pont :



Rester vigilant sur le dernier passage piéton. Lorsque le feu est vert, des voitures peuvent arriver sur votre droite.

Après avoir traversé, tourner à gauche et avancer jusqu'à la barrière.



Passer à gauche de la barrière. Avancer jusqu'aux quais, en gardant Cap Sciences sur votre droite.

Si vous ne pouvez pas passer, sonner à la barrière.




Attention aux poteaux et vélos.

ÉTAPE 3 : Je choisis de passer sur le pont :



Avancer tout droit en longeant Cap Sciences qui se situe sur votre droite.




Une fois arrivé devant les blocs de béton, tourner à droite sur la rampe d'accès.



Attention aux grands blocs de béton et aux vélos.

ÉTAPE 4 : Je choisis de passer sur le pont :



Continuer tout droit jusqu'au panneau lumineux.



La porte d'entrée se situe à droite, entre les 2 panneaux lumineux.


ÉTAPE 5 : Je choisis de passer sur le pont :



Une deuxième porte se trouve après le sas d'entrée pour accéder à l'accueil de Cap Sciences.

**Si vous rencontrez des difficultés pour accéder à
Cap Sciences vous pouvez contacter les équipes à l'accueil au :**

05 56 01 07 07



**CAP
SCIENCES**
Découvrons ensemble